
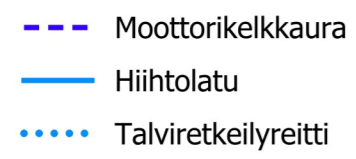


LUMIVYÖRYMAASTOKARTTA – PALLAKSEN ALUE

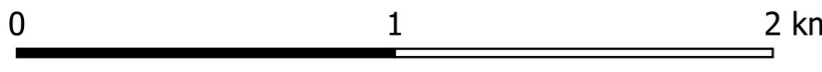
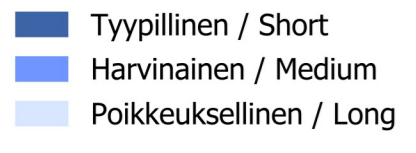
Rinteen jyrkkyys



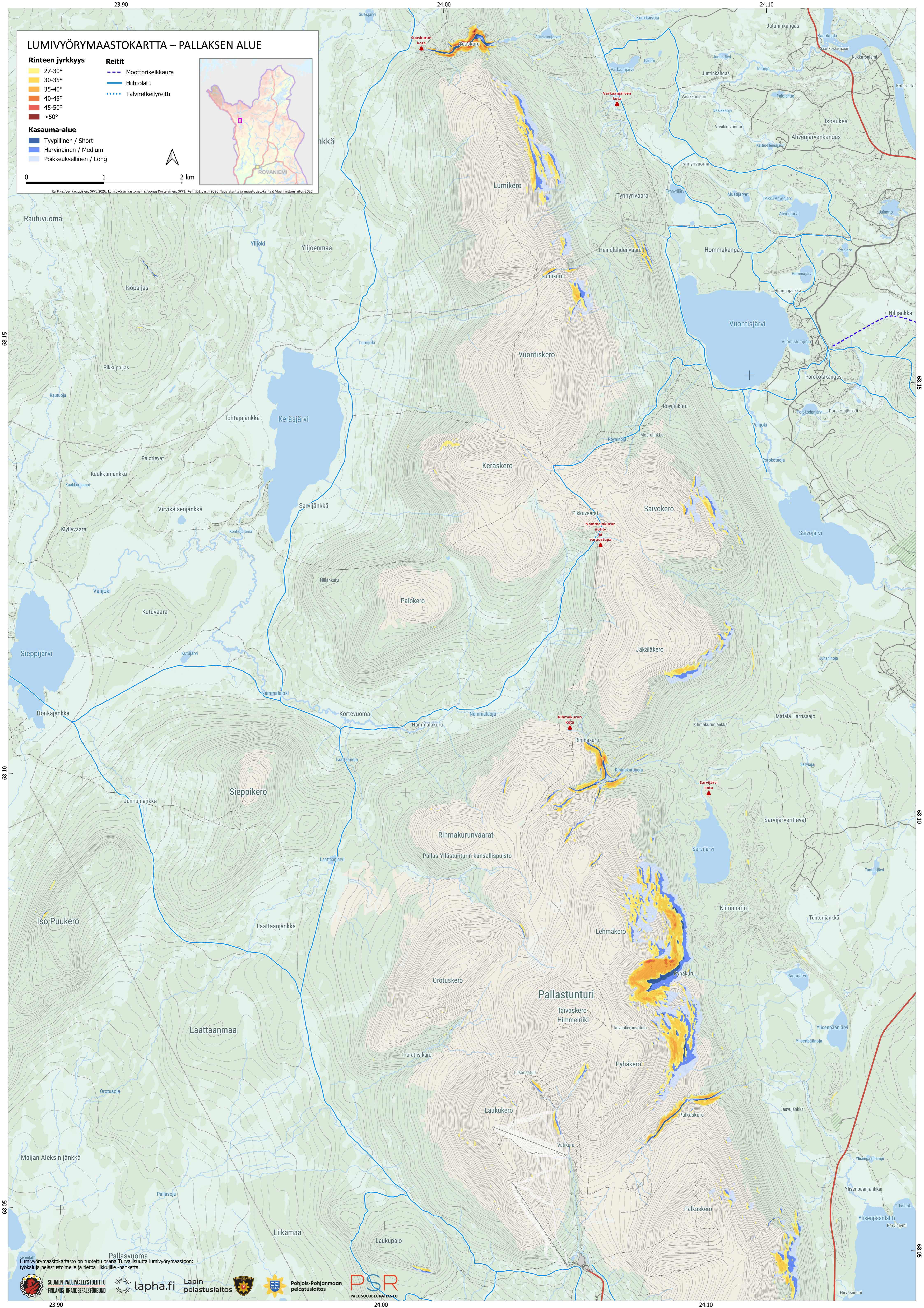
Reitit



Kasauma-alue



Kartta: Joel Kauppinen, SPPi, 2026; Lumivyörymaastomalli: Joonas Kortelainen, SPPi; Reitit: Lupa.fi, 2026; Taustakartta ja maastotietokanta: Maanmittauslaitos, 2026



Pallasvuoma Lumivyörymaastokartasto on tuotettu osana Turvallisuutta lumivyörymaastoon: työkaluja pelastustoimelle ja tietoa liikkujille -hanketta.

